







Program ochrony środowiska miasta Szczecin  
na lata 2017-2020 z uwzględnieniem  
perspektywy na lata 2021-2024






**HAŁAS**

Źródło: Mapa akustyczna Szczecina (2014)


**Legenda**

-  granice miasta
-  obszary zabudowane
-  wody
-  cieki wodne
-  tory kolejowe
-  drogi

**długookresowy średni poziom dźwięku A [dB]**

-  55 - 60
-  60 - 65
-  65 - 70
-  70 - 75
-  powyżej 75

1:100 000



Układ współrzędnych "PUWG 2000 strefa 5"

Wrocław, sierpień 2017 r.

**Zamawiający:**

**Gmina Miasto Szczecin**

Wydział Gospodarki Komunalnej i Ochrony Środowiska  
pl. Armii Krajowej 1  
70-456 Szczecin

**Wykonawca:**

**LEMITOR Ochrona Środowiska Sp. z o.o.**

ul. Jana Długosza 40  
51-162 Wrocław

